



GAZETA GMINNA

WIEŚCI NIEPORECKIE

SOŁECTWA: Aleksandrów, Beniaminów, Białobrzegi, Izabelin, Józefów, Kąty Węgierskie, Michałów-Grabina, Nieporęt, Rembelszczyzna, Rynia, Stanisławów Pierwszy, Stanisławów Drugi, Wola Aleksandra, Wólka Radzyńska, Zegrze Południowe

Obchody 100. rocznicy Bitwy Warszawskiej w gminie Nieporęt

14 sierpnia przy pomniku 28 Pułku Strzelców Kaniowskich w Wólce Radzyńskiej odbyły się gminne uroczystości z okazji 100. rocznicy Bitwy Warszawskiej 1920 roku.

Tu, w Zamostkach Wólczyńskich w gminie Nieporętwały się losy naszej Ojczyzny. 15 sierpnia o świcie kapitan Stefan Pogonowski rozpoczął natarcie, które odmieniło przebieg Bitwy Warszawskiej. Największej, najważniejszej bitwy w nowożytnej historii Polski, której stawką była obrona stolicy i odzyskanej w 1918 r. niepodległości.

W 100. rocznicę Bitwy Warszawskiej, gmina Nieporęt zleciła i sfinansowała wykonanie prac renowacyjno-konserwatorskich pomnika. Odnowiona została bryła z inskrypcjami, płaskorzeźba przedstawiająca wieniec laurowy i szable, cokół i ogrodzenie. Pomnik odzyskał swój pierwotny wygląd, taki, jaki widnieje na zdjęciach z dnia odsłonięcia w 1924 roku – na jego szczycie znajduje się kula z wizerunkiem Orderu Virtuti Militari. Realizacją przedsięwzięcia kierowało i nadzorowało je Nieporęckie Stowarzyszenie Historyczne.

W uroczystości wzięła udział Kompania Honorowa Wojsk Lądowych, poczty sztandarowe i flagowe Ochotniczych Straży Pożarnych, szkół i stowarzyszeń, harcerze, zuchy oraz mieszkańcy gminy. Oprawę artystyczną zapewnił chór Ave pod dyrekcją Bartłomieja Włodkowskiego

Obchody rozpoczęła uroczysta Msza Święta, której przewodniczył Biskup Pomocniczy Diecezji Warszawsko-Praskiej Marek Solarczyk, a koncelebrował Biskup Warszawsko-Praski Romuald Kamiński oraz księża diecezji i z terenu gminy Nieporęt. W czasie mszy miały miejsce dwa ważne dla społeczności gminy Nieporęt wydarzenia. Biskup Romuald Kamiński poświęcił sztandar Szkoły Podstawowej im. Bohaterów Bitwy Warszawskiej 1920 roku w Stanisławowie Pierwszym, który wójt Maciej Mazur oraz Prze-

wodnicząca Rady Gminy Bogusława Tomasik przekazali dyrektor szkoły Joannie Sobczak oraz przedstawicielom Rady Rodziców i uczniów. Odbyło się również uroczyste odsłonięcie pomnika, przy udziale: Szefa Kancelarii Prezydenta Rzeczypospolitej Polskiej Minister Haliny Szymańskiej, Marszałka Województwa Mazowieckiego Adama Struzika, Dowódcy 9 Brygady Wsparcia Dowodzenia w Białobrzegach płk. dr Piotra Wańka, Burmistrza Radzimina Krzysztofa Chacińskiego, Przewodniczącego Rady Miejskiej Piotra Rembelskiego, Wójta Gminy Nieporęt Macieja Mazura, Przewodniczącej Rady Gminy Nieporęt Bogusławy Tomasik. Poświęcenia pomnika dokonał biskup Romuald Kamiński.

Po odczytaniu Apelu Pamięci i salwie honorowej Kompanii, delegacje przybyłe na uroczystość złożyły kwiaty przy pomniku.

NOWE NAZWY DRÓG – ZAMOSTKI WÓLCZYŃSKIE I STRZELCÓW KANIOWSKICH

15 sierpnia 1920 r., pod zabudowaniami wsi Zamostki Wólczyńskie doszło do starcia 1. Batalionu 28. Pułku Strzelców Kaniowskich z bolszewickim 242 pułkiem strzelców. W zwycięskiej bitwie, w wyniku odniesionych ran, poległ por. Stefan Pogonowski, dowódca 1. Batalionu 28. Pułku Strzelców Kaniowskich. W celu upamiętnienia walk, prowadzonych przez polskich żołnierzy z armią bolszewicką pod wsią Zamostki Wólczyńskie i Wólka Radzyńska, postanowiono nadać dwóm drogom gminnym w Wólce Radzyńskiej nazw: Zamostki Wólczyńskie oraz Strzelców Kaniowskich. Rada Gminy Nieporęt podejmie decyzję w tej sprawie podczas sierpniowej sesji. □ BW



Uroczyste odsłonięcie pomnika



Uroczyste odsłonięcie i poświęcenie pomnika

w tym numerze

WIEŚCI NIEPORECKICH

30 NOWYCH KAMER MONITORINGU

na terenie gminy Nieporęt

str. 2

FOTORELACJA z obchodów

100. rocznicy Bitwy Warszawskiej str. 4–5

WYPEŁNIJ

KWESTIONARIUSZ!

str. 8

Bezpieczna gmina bo monitorowana



W 11 nowych lokalizacjach na terenie gminy pojawiło się 30 kamer monitoringu. Więcej kamer, to większe bezpieczeństwo w przestrzeni publicznej.

Kamery zamontowane zostały głównie przy ciągach komunikacyjnych i w zależności od potrzeb są to nawet cztery kamery w jednym miejscu. Projekt zrealizowany przez gminę obejmował dostawę, montaż i uruchomienie systemu wraz z archiwizacją danych. Gdzie możemy znaleźć nowe kamery? Tak wygląda lokalizacja: skrzyżowanie

ulic Izabelińska z Koncertową – jedna kamera, monitoring wyjazdu z Osiedla Głogi, ul. Izabelińska – widok na ul. Przyszłość i ul. Królewską – dwie kamery, skrzyżowanie: Aleja Henryka Sienkiewicza z ul. Husarii – trzy kamery, skrzyżowanie ul. Jana Kazimierza z ul. Wazów – trzy kamery, rondo w Józefowie – trzy kamery,

podwójne rondo Rembelszczyzna – cztery kamery, skrzyżowanie ulic Strużańskiej, Przyszłość i Słoneczną – cztery kamery, skrzyżowanie ulic Izabelińskiej z Małolecką – trzy kamery, punkt PSZOK – dwie kamery, rondo w Białobrzegach – trzy kamery, ul. Izabelińska – most (widok na ścieżkę rowerową) – dwie kamery.

Zapis z kamer pomocny jest w ustalaniu sprawców przestępstw, wymusza też na kierowcach pożądane zachowania. Kamery w 11 nowych lokalizacjach zapewnią szerokie możliwości analizy zarejestrowanych wydarzeń.

□ BW

Inwestycje przy boisku w Kątach Węgierskich



Płyta boiska jest oświetlona. Po zakończeniu budowy zaplecza szatniowego, budynek został wyposażony i przekazany do użytkowania. Już korzystają z niego piłkarze. Przy boisku stanęły dwie trybuny dla kibiców,

które oferują łącznie 200 miejsc siedzących. Trwa montaż ogrodzenia o wysokości 1,2 m, oddzielającego płytę boiska od trybun. Prace potrwać do 4 września.

□ BW

Dofinansowanie dla Ryni z Mazowieckiego Instrumentu Aktywizacji Sołectw

Mieszkańcy Ryni zaangażowali się w sadzenie krzewów ozdobnych i drzew przy placu zabaw w sołectwie. Środki na stworzenie w tym miejscu terenu spotkań dla mieszkańców pochodzą z Mazowieckiego Instrumentu Aktywizacji Sołectw i budżetu gminy.



W ramach projektu najpierw wybudowana została przy placu zabaw altana ogrodowa, zakupiono również cztery nowe ławki. Zgodnie z ideą programu MIAS, który zakłada sąsiedzką integrację, rośliny ozdobne posadzili sami mieszkańcy. Liczna ich ekipa przez trzy dni

kopała, pielęła, sadiła i podlewała kilkaset sadzonek. Są wśród nich lipy, ozdobne krzewy i jabłonie, leszczyny oraz hortensje, lilaki, tawuły i forsycje. Altanę ozdobią piękne pnącza, rosną także atrakcyjne trawy oraz lawenda. Rośliny dobrane są tak, by ozdabiały te-

ren przez cały sezon, a ich owoce mogły być pokarmem dla ptaków i wiewiórek zimą. Pielęgnacją i podlewaniem nowych nasadzeń zajmą się mieszkańcy sołectwa, które ze szczególnym zaangażowaniem traktują powstały właśnie wspólny ogród.

□ BW

Potwierdź swój Profil Zaufany w Urzędzie Gminy Nieporęt

Urząd Gminy Nieporęt dołączył do grona urzędów, w których funkcjonuje Punkt Potwierdzający Profil Zaufany.

Ministerstwo Cyfryzacji wyraziło zgodę na pełnienie przez Urząd Gminy Nieporęt funkcji Punktu Potwierdzającego Profil Zaufany (PZ). Już teraz można go tutaj potwierdzić, sprawdzić lub unieważnić.

Profil Zaufany potwierdza tożsamość obywatela – podpis potwierdzony profilem zaufanym, podobnie jak kwalifikowany podpis elektroniczny, skutecznie zastępuje w kontaktach z podmiotami publicznymi podpis własnoręczny.

Wykorzystując profil zaufany możemy np. podpisać dokument

profil zaufany

elektronicznie, sprawdzić czy dowód osobisty jest unieważniony lub zawieszony, czy paszport jest gotowy, zarejestrować działalność gospodarczą itp.

Wniosek o Profil Zaufany można złożyć przez Internet: www.pz.gov.pl i poświadczyć go w Punkcie Potwierdzającym – teraz również w naszym Urzędzie. Niezbędny jest do tego ważny dowód osobisty lub paszport.

Punkt dostępny jest na parterze budynku Urzędu w Dziale Spraw Obywatelskich – w godzinach 8.30 – 15.30

□ BW

Dofinansowanie modernizacji boiska



8 sierpnia wójt Maciej Mazur i Członek Zarządu Województwa Mazowieckiego Elżbieta Lanc podpisały umowę na przyznanie gminie Nieporęt dofinansowania w wysokości 100 tys. złotych na modernizację boiska w Nieporęcie. Środki pochodzą z Mazowieckiego Instrumentu Wspierania Infrastruktury Sportowej – Mazowsze 2020.

Modernizacja obejmie wymianę istniejącej nawierzchni z trawy syntetycznej wraz z wyrównaniem podbudowy oraz montaż nowych bramek. Koszt inwestycji wyniesie

ok. 360 tys. zł – 260 tys. pochodzić będzie z budżetu gminy. Realizacja prac zaplanowana jest do końca roku. Boisko o wymiarach 68 m x 44 m wybudowane zostało w 2006 roku.

□ BW

WIĘŚCI NIEPORĘCKIE

Wydawca: Urząd Gminy Nieporęt
pl. Wolności 1, 05-126 Nieporęt
tel. (22) 767 04 00


Redaktor naczelny: Beata Wilk
Druk: Agora – Poligrafia Sp. z o.o.
ISSN 1897-1911

Nowy budynek liceum w Stanisławowie Pierwszym

Zgodnie z porozumieniem podpisanym przez Powiat Legionowski i Gminę Nieporęt w sprawie warunków założenia i prowadzenia przez Powiat Legionowski na terenie gminy Nieporęt publicznej szkoły ponadpodstawowej, Powiat Legionowski ogłosił przetarg na opracowanie dokumentacji projektowej

dotyczącej budowy budynku na potrzeby Liceum Ogólnokształcącego w Stanisławowie Pierwszym w gminie Nieporęt.

Termin wykonania zamówienia to 12 miesięcy od dnia podpisania umowy.

Otwarcie ofert odbędzie się w dniu 9 września 2020 r. 

Wojewódzki Fundusz Ochrony Środowiska i Gospodarki Wodnej w Warszawie udzielił w 2020r. Gminie Nieporęt dofinansowania, w kwocie 17 423,04 zł na realizację zadania pn. „**Usuwanie azbestu z terenu Gminy Nieporęt w ramach ogólnopolskiego programu finansowania usuwania wyrobów zawierających azbest na terenie województwa mazowieckiego**”.

Kwota dotacji stanowi 38,39% kosztów związanych m.in. z odbiorem, transportem i utylizacją wyrobów zawierających azbest zgromadzonych na terenie nieruchomości na terenie Gminy Nieporęt.

W sierpniu 2020 r. firma działająca w oparciu o umowę zawartą z Gminą Nieporęt rozpoczęła prace związane z odbiorem wyrobów zawierających azbest, w tym demontaż dachów pokrytych azbestem oraz właściwe zabezpieczenie zdemontowanych wyrobów zawierających azbest na czas transportu.



Wojewódzki Fundusz Ochrony Środowiska i Gospodarki Wodnej w Warszawie



REHABILITACJA LECZNICZA I PORADNIA DIABETOLOGICZNA

DLA MIESZKAŃCÓW GMINY NIEPORĘT

CENTRUM MEDYCZNE NIEPORĘT
ul. PODLEŚNA 4

INFORMACJE: TEL. DO 4 WRZEŚNIA 22 506 54 33.
PO 4 WRZEŚNIA TEL. 22 767 57 20



FINANSOWANE ZE ŚRODKÓW BUDŻETU GMINY NIEPORĘT

W związku z rozpoczęciem roku szkolnego, publikujemy zalecenia Wójta Gminy Nieporęt dotyczące organizacji pracy szkół i przedszkoli.

Zalecenia dotyczące organizacji pracy szkół i przedszkoli prowadzonych przez gminę Nieporęt od 1 września 2020 r. i postępowania prewencyjnego pracowników i rodziców lub opiekunów prawnych w czasie zagrożenia epidemicznego

I. Zalecenia ogólne

- Do szkoły/przedszkola może przychodzić tylko:
 - uczeń/pracownik zdrowy, tj. bez objawów wskazujących na infekcję dróg oddechowych,
 - uczeń/pracownik, którego domownicy nie przebywają na kwarantannie,
 - uczeń/pracownik, którego domownicy nie przebywają w izolacji w warunkach domowych.
- Osoba przyprowadzająca ucznia do szkoły/przedszkola i odbierająca go ze szkoły/przedszkola nie może mieć objawów chorobowych wskazujących na infekcję górnych dróg oddechowych.
- Przez objawy, o których mowa w pkt. 1a i pkt. 2, rozumie się:
 - podwyższoną temperaturę ciała (od 37,8 st. C),
 - ból gardła,
 - kaszel,
 - ból głowy i mięśni,
 - problemy z oddychaniem lub duszności,
 - uczucie wyczerpania,
 - zaburzenia smaku i węchu.
- Zakazuje się wstępu do szkół/przedszkoli osób z zewnątrz, a jeżeli jest to niezbędne dla funkcjonowania placówki, obowiązkowe jest stosowanie środków ochrony (maseczki, dezynfekcja rąk, dystans społeczny) w przestrzeniach ogólnodostępnych.
- Przebywanie osób z zewnątrz możliwe jest wyłącznie w strefie wyznaczonej przez dyrektora.
- Dopuszcza się wchodzenie do strefy wyznaczonej przez dyrektora opiekunów odprowadzających ucznia do szkoły/przedszkola, przy zachowaniu środków ochrony i dystansu społecznego minimum 1,5 m do drugiego rodzica lub pracownika.
- Wychowawcy klas/grup zobowiązani są do ustalenia sposobu szybkiej komunikacji z opiekunami ucznia.
- W organizacji pracy nauczycieli i pracowników administracyjno-obsługowych należy stosować obowiązujące przepisy prawa, wytyczne i zalecenia wydawane przez Ministra Edukacji Narodowej i Głównego Inspektora sanitarnego oraz stosować rozwiązania minimalizujące ryzyko zakażenia.

II. Zalecenia sanitarno-higieniczne

- Wszyscy uczniowie i pracownicy przed wejściem do szkoły/przedszkola poddawani są obowiązkowemu pomiarowi temperatury, termometrami bezdotykowymi będącymi na wyposażeniu szkoły.
- Przed wejściem do budynku obowiązuje dezynfekcja rąk.
- Na terenie szkoły/przedszkola wszyscy uczniowie i pracownicy zobowiązani są do przestrzegania najwyższych standardów higieny tj. częstego mycia rąk, w szczególności po przyjeździe do szkoły, powrocie z przerwy, świeżego powietrza, po skorzystaniu z toalety.
- Na terenie szkoły/przedszkola w przestrzeniach ogólnodostępnych rekomenduje się noszenie maseczek zakrywających usta i nos.

- Zakładanie maseczek jest obowiązkowe w czasie dojazdu do szkoły realizowanego przez gminę.
- Przed wejściem do budynku, w salach dydaktycznych, świetlicy, stołówce umieszcza się dozownik ze środkiem odkażającym.
- Szkoła/przedszkole są wyposażone w środki dezynfekujące niezbędne do odkażania powierzchni, rąk i pomocy dydaktycznych.
- Na terenie szkoły/przedszkola prowadzony jest codzienny monitoring prac porządkowych, w tym utrzymanie i przestrzeganie zaleceń sanitarno-higienicznych powierzchni dotykowych, w tym w szczególności: poręczy, klamek, blatów, stołów, klawiatur, myszek, włączników.
- W toaletach umieszcza się instrukcje prawidłowego mycia rąk.
- Przy wejściu do budynku w widocznym miejscu umieszcza się numery telefonów do Stacji Sanitarno-Epidemiologicznej w Legionowie i najbliższego oddziału zakaźnego szpitala.

III. Organizacja pracy szkoły/przedszkola


- Od 1 września 2020 r. nauka w szkołach/przedszkolach prowadzona jest w systemie stacjonarnym, zgodnie z wytycznymi Ministra Edukacji Narodowej, Ministra Zdrowia i Głównego Inspektora Sanitarnego.
- Dyrektor szkoły/przedszkola zapewnia organizację pracy swojej placówki w sposób ograniczający gromadzenie się uczniów w jednym czasie i w jednej przestrzeni, np. różne godziny rozpoczynania zajęć edukacyjnych, przerw, wydawania posiłków, przydzielenie konkretnych sal danej klasie, itp.
- W oddziałach przedszkolnych i klasach I-III przerwy organizuje się nie rzadziej niż co 45 minut.
- Wietrzenie sal dydaktycznych odbywa się na każdej przerwie między zajęciami edukacyjnymi.
- Każdy uczeń posiada swoje podręczniki i przybory szkolne i nie udostępnia ich innym uczniom.
- W celu zachowania, w miarę możliwości, dystansu społecznego ogranicza się liczbę uczniów korzystających ze świetlicy. Pierwszeństwo w korzystaniu z opieki świetlicy mają uczniowie objęci dowodem organizowanym przez gminę oraz z rodzin, w których oboje rodzice pracują i nie mają żadnej możliwości zapewnienia dziecku opieki przed i po zajęciach szkolnych.
- Świetlice szkolne objęte są reżimem sanitarno-higienicznymi obowiązującym w szkole.

IV. W przypadku zauważenia niepokojących objawów u ucznia lub pracownika należy niezwłocznie powiadomić telefonicznie Powiatową Stację Sanitarno-Epidemiologiczną w Legionowie, ul. Gen. Władysława Sikorskiego, 05-119 Legionowo; numer kontaktowy: 22 774 15 76.

Za wdrożenie zaleceń odpowiedzialni są dyrektorzy szkół podstawowych i przedszkoli prowadzonych przez gminę Nieporęt.

—/— Wójt Gminy Nieporęt

Karik z Alija



MYJ RĘCE

Obchody 100. rocznicy Bitwy Warszawskiej



Uroczysta msza święta przy pomniku 28 Pułku Strzelców Kaniowskich



Odrestaurowany pomnik 28 Pułku Strzelców Kaniowskich



Wójt Gminy Nieporęt Maciej Mazur



Poczet Sztandarowy Kompanii Honorowej Wojsk Lądowych



Marszałek Województwa Mazowieckiego Adam Struzik



Poświęcenie Sztandaru SP im. Bohaterów Bitwy Warszawskiej 1920 roku w Stanisławowie Pierwszym przez biskupa Romualda Kamińskiego



Wójt Maciej Mazur i Przewodnicząca RG Bogusława Tomasik przekazują sztandar dyrektor szkoły Joannie Sobczak



Szef Gabinet Politycznego Ministra Obrony Narodowej Łukasz Kudlicki



Autorzy K. Klimaszewski i M. Pakuła przy podpisywaniu książki „Bitwa Warszawska 1920 roku”



Poczty sztandarowe szkół z gminy Nieporęt i Radzymina oraz OSP

Warszawskiej w gminie Nieporęt



Kompania Honorowa i Poczta Sztandarowa Wojsk Lądowych



Apel Pamięci Orygona Polskiego



Apel Pamięci Orygona Polskiego



Kwiaty składa delegacja samorządowa gminy Nieporęt



Biskup Romuald Kamiński święci pomnik 28 Pułku Strzelców Kaniowskich



Kwiaty składają członkowie Nieporęckiego Stowarzyszenia Historycznego



Kwiaty składa delegacja SP im. 28 Pułku Strzelców Kaniowskich oraz przedstawiciele mieszkańców sołectwa Wólka Radzymińska



Pomnik 28 Pułku Strzelców Kaniowskich



Msza św. w intencji Ojczyzny w kościele w Stanisławowie Pierwszym (15.08) z udziałem Poczty Sztandarowej szkół w Stanisławowie Pierwszym i Izabelinie



Złożenie kwiatów pod tablicą pamiątkową w kościele



Posterunek Honorowy przy tablicy pamiątkowej w kościele

Powszechny Spis Rolny

Powszechny Spis Rolny rozpoczyna się 1 września 2020 i będzie trwał do 30 listopada 2020 r. Dane będą zbierane wg stanu na 1 czerwca 2020 r.

Wyniki spisu rolnego są jedynym źródłem pozwalającym dokładnie scharakteryzować polskie rolnictwo, a zebrane dane posłużą władzom lokalnym i centralnym do podejmowania trafnych decyzji strategicznych. Dlatego udział w spisie oraz udzielenie dokładnych, wyczerpujących i zgodnych z prawdą odpowiedzi jest w najlepszym interesie samych rolników.

• Kto musi się spisać? Spisowi podlegają faktyczni użytkownicy gospodarstw rolnych. Każdy użytkownik gospodarstwa rolnego otrzyma list od Prezesa GUS. Oprócz informacji o obowiązku spisania się, list będzie zawierał ważne informacje potrzebne do logowania się w aplikacji spisowej. Dlatego to pismo należy

zachować aż do momentu spisania się!

- Jak się spisać?** W Powszechnym Spisie Rolnym 2020 przewidziano trzy metody do wyboru.
- Samospis internetowy** to kluczowa metoda spisowa i o niej w pierwszej kolejności powinni pomyśleć rolnicy. Jest to metoda wygodna, ponieważ spisać się można samodzielnie w domu przez komputer lub telefon z dostępem do Internetu, w dogodnym dla siebie momencie. Dla rolników, którzy nie posiadają komputera lub telefonu z dostępem do Internetu, planowane jest przygotowanie na czas spisu Gminnego Punktu Spisowego.
- Jeśli rolnik z jakichś ważnych powodów nie może lub nie chce spi-**



sać się przez Internet, powinien **zadzwoić na infolinię spisową** (pod numer 22 279 99 99) i spisać się przez telefon.

• Rolnik, który nie skorzysta z żadnej z obu wspomnianych opcji (Internet lub telefon), może spodziewać się wizyty rachmistrza. Rolnicy powinni pamiętać, że w takim przypadku nie będą już mogli odmówić udzielenia odpowiedzi i przełożyć tego na inny termin. Rachmistrze rozpoczną pracę 1 października 2020 r.

Więcej informacji na temat spisu rolnego na stronie <https://spisrolny.gov.pl>

Marcin Podwysocki na dystansie IronMan



22 sierpnia w Bydgoszczy odbyły się zawody triathlonowe na dystansie IronMan. Zawodnicy mieli do przeplnięcia 3,8km, trasa rowerowa miała długość 180 km, a wyścig kończył się maratonem czyli dystansem 42km. W zawodach brał udział nauczyciel wychowania fizycznego ze Szkoły Podsta-

wowej w Józefowie Marcin Podwysocki. Zawody ukończył z czasem 10h00'03". Dało mu to 10 miejsce w klasyfikacji generalnej i 4 w kategorii wiekowej. W zawodach wystartowało około 200 zawodników z różnych części Europy. Był to debiut Pana Marcina na tym dystansie. □ K.Słomińska

EKO-SZKOŁA w Białobrzegach

Szkoła Podstawowa im. Wojska Polskiego w Białobrzegach, jako jedna z 50 szkół w Polsce, otrzymała ogólnopolski tytuł „EKO-SZKOŁA 2020”.

Przyznanie tytułu stanowiło podsumowanie działań szkoły w ramach I edycji ogólnopolskiego projektu EKO-SZKOŁA. Jego celem było nadanie właściwej rangi problemowi degradacji środowiska oraz sprowokowanie dyskusji na temat jej skutków dla przyszłych pokoleń. Istotnym elementem było także poznawanie przez uczniów środowiska lokalnego, zwłaszcza

miejsc objętych ochroną oraz kształtowanie proekologicznych postaw wśród dzieci i młodzieży. Po spełnieniu wszystkich wymagań formalnych i realizacji działań projektowych, przy zaangażowaniu uczniów i nauczycieli, szkoła uzyskała zaszczytny tytuł „EKO-SZKOŁA 2020”, a szkolny koordynator pani Marlena Kujawa tytuł „Promotora ekologii 2020”. Tytuł



ma wyjątkowe znaczenie, ponieważ szkoła jako jedyna w gminie i powiecie otrzymała takie wyróżnienie. □ SP Białobrzegi

Nowe siłownie plenerowe w gminie

W Stanisławowie Pierwszym i Stanisławowie Drugim zamontowane zostały urządzenia do ćwiczeń w plenerze.

W obydwu sołectwach mieszkańcy mają do dyspozycji urządzenia kompaktowe, oferujące możliwość różnorodnych ćwiczeń. Jedno to zestaw – biegacz, twister, surfer, drugie – orbitrek, wioślarz i prasa nożna. Obok stanęły ławeczki i kosze na odpady. W Stanisławowie Pierwszym siłownia zamontowana została przy gminnym placu zabaw, w Stanisławowie Drugim na terenie Ośrodka Kultury.

Urządzenia dostarczyła i zamontowała firma Body Work z Warszawy, a sfinansowała zadanie gmina Nieporęt. □ BW

Siłownia plenerowa w Stanisławowie Drugim



4 miejsce w finałach mistrzostw Mazowsza w minisiatkówce



Magdalena Szymańska oraz Julia Czerwińska uczennice SP w Stanisławowie Pierwszym oraz Aleksandra Leciejewska uczennica SP w Nieporęcie zakończyły swój udział w mistrzostwach dwójek

w minisiatkówce osiągając największy sukces w tej kategorii w historii naszego klubu. Gratulujemy i trzymamy kciuki za dalszy rozwój! □ UKS Dębina



BIBLIOTEKA PUBLICZNA
GMINY NIEPORĘT
UL. DWORCOWA 9A

FILIA W ZEGRZU POŁUDNIOWYM
OSIEDLE WOJSKOWE 14

FILIA W KĄTACH WĘGIERSKICH
UL. KOŚCIELNA 22

GODZINY PRACY BIBLIOTEKI PUBLICZNEJ GMINY NIEPORĘT OD DNIA 1 WRZEŚNIA 2020 ROKU.

PONIEDZIAŁEK - WTOREK-CZWARTEK-PIĄTEK 11:00-18:00
ŚRODA- 11:00-20:00
SOBOTA - NIECZYNNE



PONIEDZIAŁEK- ŚRODA-PIĄTEK 11:30 -18:00



WTOREK- ŚRODA-PIĄTEK 14:00-19:00
CZWARTEK - 15:00-20:00



INFORMUJEMY, ŻE OD 1 WRZEŚNIA PŁYWAŁNIA PRACOWAĆ BĘDZIE W NASTĘPUJĄCYCH GODZINACH
PONIEDZIAŁEK-PIĄTEK 7:00-20:00
SOBOTA-NIEDZIELA 8:00-20:00



ZAPRASZAMY!

HARMONOGRAM ODBIORU ODPADÓW KOMUNALNYCH W WRZEŚNIU 2020 ROKU

Zegrze Południowe: cała miejscowość (bez Osiedla Wojskowego)

Nieporęt ulice: Zegrzyńska, Rumiankowa, Stokrotki, Brzozowa, Fiołkowa, Kwitnącej Wiśni, Nowolipie, Kapitana Stefana Pogonowskiego, Białego Bzu, Spokojna, Pszeniczna, Wojska Polskiego, Wieczorna Bryza, Pilawa

tydz.	pon.	wt.	śr.	czw.	pt.	sob.	niedz.
36		1	2	3	4	5	6
37	7	8	9	10	11	12	13
38	14	15	16	17	18	19	20
39	21	22	23	24	25	26	27
40	28	29	30				

Aleksandrów: cała miejscowość

Stanisławów Pierwszy ulice: Małolecka, Przyszłość, Wierzbowia, Rodzinna, Błękitna

tydz.	pon.	wt.	śr.	czw.	pt.	sob.	niedz.
36		1	2	3	4	5	6
37	7	8	9	10	11	12	13
38	14	15	16	17	18	19	20
39	21	22	23	24	25	26	27
40	28	29	30				

Nieporęt ulice: Zwycięstwa, Powstańców, Odrodzenia, Lawendowa, Polnych Kwiatów, Hubala, Kapitana Benedykta Pęczkowskiego, Nastrojowa, Turkusowa, Małolecka, Potocka, Przyjaciół, Marsa, Czajki, Agawy, Kresowa

Izabelin ulice: Malownicza, Na Uboczu

tydz.	pon.	wt.	śr.	czw.	pt.	sob.	niedz.
36		1	2	3	4	5	6
37	7	8	9	10	11	12	13
38	14	15	16	17	18	19	20
39	21	22	23	24	25	26	27
40	28	29	30				

Stanisławów Pierwszy ulice: Izabelińska, Krzywa, Graniczna, Baletowa, Klonowa, Strużańska, Jana Kazimierza, Świerkowa, Wesola, Borówkowa, Cyprysowa, Jagodowa, Brzozy, Pięciolinii, Wiołowa, Konwaliowa, Allegro, Sonaty, Smyczkowa, Wolfganga A. Mozarta, Koncertowa, Operowa, Swingowa, Harmonii, Barokowa, Warsztatowa, Zajazdowa, Sokoła, Stolnika, Wojskiego, Geodetów, Drozdowa, Pogodna, Lisia, Jodłowa, Kalinowa, Jarzębiny, Leśny Zakątek, Paproci

tydz.	pon.	wt.	śr.	czw.	pt.	sob.	niedz.
36		1	2	3	4	5	6
37	7	8	9	10	11	12	13
38	14	15	16	17	18	19	20
39	21	22	23	24	25	26	27
40	28	29	30				

Nieporęt ulice: Jana Kazimierza, Zosi, Inwokacji, Zamkowa, Szkolna, Dworcowa, Dzikiej Róży, Adama Mickiewicza, Pana Tadeusza, Soplicowo, Podkomorze, Gerwazego, Protazego, Telimeny, Jacka Soplidy, Szlachecka, Rejtana, Rejenta, Asesora, Epopei

tydz.	pon.	wt.	śr.	czw.	pt.	sob.	niedz.
36		1	2	3	4	5	6
37	7	8	9	10	11	12	13
38	14	15	16	17	18	19	20
39	21	22	23	24	25	26	27
40	28	29	30				

Rembelszczyzna: cała miejscowość

Stanisławów Pierwszy ulice: Słoneczna, Regatowa, Złoty Piasek, Jasna, Spelnionych Marzeń, Tęczowa, Sielska, Świetlana, Księżycowa, Brukowa, Promykowa

tydz.	pon.	wt.	śr.	czw.	pt.	sob.	niedz.
36		1	2	3	4	5	6
37	7	8	9	10	11	12	13
38	14	15	16	17	18	19	20
39	21	22	23	24	25	26	27
40	28	29	30				

Nieporęt – Osiedle Głogi ulice: Wazów, Kordeckiego, Babinicza, Rynek, Aleja Henryka Sienkiewicza, Czarnieckiego, Husarii, Butryma, Jana III, Jaremy, Skrzetuskiego, Ketlinga, Heleny, Krzysi, Michała, Baški, Rocha, Kmicica, Oleńki, Zagłoby, Izabelińska

tydz.	pon.	wt.	śr.	czw.	pt.	sob.	niedz.
36		1	2	3	4	5	6
37	7	8	9	10	11	12	13
38	14	15	16	17	18	19	20
39	21	22	23	24	25	26	27
40	28	29	30				

Wólka Radzyńska: cała miejscowość

Izabelin: cała miejscowość (bez ulic Malownicza, Na Uboczu)

tydz.	pon.	wt.	śr.	czw.	pt.	sob.	niedz.
36		1	2	3	4	5	6
37	7	8	9	10	11	12	13
38	14	15	16	17	18	19	20
39	21	22	23	24	25	26	27
40	28	29	30				

Rynia: cała miejscowość

Beniaminów: cała miejscowość

Białobrzegi: cała miejscowość (bez Osiedla Wojskowego)

tydz.	pon.	wt.	śr.	czw.	pt.	sob.	niedz.
36		1	2	3	4	5	6
37	7	8	9	10	11	12	13
38	14	15	16	17	18	19	20
39	21	22	23	24	25	26	27
40	28	29	30				

Józefów ulice: Borki, Diamentowa, Dzika, Henryka Sienkiewicza, Krótka, Leszczynowa, Leśna, Polnych Maków, Leśna Polana, Leśne Osiedle, Niecała, Objazdowa, Piaskowa, Piastowska, Polna, Polnej Róży, Poziomkowa, Runa Leśnego, Sezamkowa, Strużańska, Szczęśliwa, Wspólna, Dębowa, Miodowa, Orzechowa, Główna, Wiosenna, Wyścigowa, Zacisze, Zielona, Słonecznego Poranka

tydz.	pon.	wt.	śr.	czw.	pt.	sob.	niedz.
36		1	2	3	4	5	6
37	7	8	9	10	11	12	13
38	14	15	16	17	18	19	20
39	21	22	23	24	25	26	27
40	28	29	30				

Wola Aleksandra: cała miejscowość

Nieporęt – Osiedle Las ulice: Myśliwska, Chłodna, Szafirowa, Plac Wolności, Podleśna, Lazurowa, Pionierska, Ogrodowa, Niezapominajki, Różana, Irysowa, Chabrowa, Sasankowa, Tulipanowa

tydz.	pon.	wt.	śr.	czw.	pt.	sob.	niedz.
36		1	2	3	4	5	6
37	7	8	9	10	11	12	13
38	14	15	16	17	18	19	20
39	21	22	23	24	25	26	27
40	28	29	30				

Kąty Węgierskie: cała miejscowość

tydz.	pon.	wt.	śr.	czw.	pt.	sob.	niedz.
36		1	2	3	4	5	6
37	7	8	9	10	11	12	13
38	14	15	16	17	18	19	20
39	21	22	23	24	25	26	27
40	28	29	30				

Stanisławów Drugi: cała miejscowość

Józefów ulice: Szkolna, Rodziny Kalińskich, Gwiazdzista, Olimpijska

tydz.	pon.	wt.	śr.	czw.	pt.	sob.	niedz.
36		1	2	3	4	5	6
37	7	8	9	10	11	12	13
38	14	15	16	17	18	19	20
39	21	22	23	24	25	26	27
40	28	29	30				

Michałów-Grabina: cała miejscowość


tydz.	pon.	wt.	śr.	czw.	pt.	sob.	niedz.
36		1	2	3	4	5	6
37	7	8	9	10	11	12	13
38	14	15	16	17	18	19	20
39	21	22	23	24	25	26	27
40	28	29	30				

Zabudowa wielorodzinna: BIAŁOBRZEGI: Osiedle Wojskowe, ZEGRZE POŁUDNIOWE: Osiedle Wojskowe
ZEGRZE POŁUDNIOWE: ul. Myśliwska 6 i ul. Szkolna 2
REMBELSZCZYŻNA: ul. Jana Kazimierza 576
WÓŁKA RADZYŃSKA: ul. Szkolna 79 A

tydz.	pon.	wt.	śr.	czw.	pt.	sob.	niedz.
36		1	2	3	4	5	6
37	7	8	9	10	11	12	13
38	14	15	16	17	18	19	20
39	21	22	23	24	25	26	27
40	28	29	30				

LEGENDA

 odpady komunalne (zmieszane)

 papier, plastik, szkło, metal i opakowania wielomateriałowe (wszystkie worki z segregacją)

 odpady zielone

Informujemy, że na terenie Gminy Nieporęt trwa **inwentaryzacja indywidualnych źródeł ciepła we wszystkich budynkach (mieszkalnych, usługowych, produkcyjnych, użyteczności publicznej i innych).**

Inwentaryzacja źródeł ogrzewania ma na celu zaplanowanie i wdrożenie działań naprawczych, polegających m.in. na refundacji kosztów poniesionych na wymianę kotłów pozaklasowych. Likwidacja tzw. „kopciuchów” prowadzi do poprawy jakości powietrza na terenie naszej Gminy, a dane uzyskane w ankietach posłużą do stworzenia „Bazy źródeł niskiej emisji”. Obowiązek

stworzenia i prowadzenia ww. Bazy został nałożony na gminy zapisami Programu Ochrony Powietrza dla Województwa Mazowieckiego przyjętego uchwałą nr 98/17 Sejmiku Województwa Mazowieckiego w dniu 20 czerwca 2017 r.

W związku z prowadzoną inwentaryzacją prosimy o:

► **wypełnienie ankiety online** dostępnej na stronie internetowej: www.greenlynx.pl/nieporet/ lub

► **wypełnienie poniższego kwestionariusza** i przekazanie go do Urzędu Gminy Nieporęt, Plac Wolności 1, 05-126 Nieporęt, osobiście, pocztą lub na adres: urząd@nieporet.pl

Ankiety należy wypełnić dla każdego budynku osobno, w którym znajduje się źródło ciepła.

W LOKALACH LUB BUDYNKACH, DLA KTÓRYCH UŻYTKOWNICY NIE WYPEŁNIĄ ANKIETY, UZNAJE SIĘ, ŻE OGRZEWANIE NASTĘPUJE Z WYKORZYSTANIEM ŹRÓDEŁ POZAKLASOWYCH, TZW. „KOPCIUCHÓW”!

KWESTIONARIUSZ

Inwentaryzacji indywidualnych źródeł ciepła na terenie Gminy Nieporęt (Powiat Legionowski) (cd)

I. DANE OSOBY ANKIETOWANEJ:

Imię / Imiona

Nazwisko

II. DANE ADRESOWE:

Miejscowość: Ulica

Nr ew. działki Nr bud./nr lok.

III. DANE OBIEKTU / BUDYNKU:

Rodzaj budynku*: MIESZKALNY / USŁUGOWY / PRODUKCYJNY / MIESZKALNO-USŁUGOWY / UŻYT. PUBLICZNEJ / INNY (jaki?)

Rodzaj zabudowy*: JEDNORODZINNA / WIELORODZINNA / SZEREGOWA / BLIŹNIAK

Pow. użytkowa budynku / lokalu [m²]:

Rok budowy obiektu:

Ocieplenie*: TAK / NIE Termomodernizacje (jaki?):

IV. DANE O ŹRÓDLE / ŹRÓDŁACH CIEPŁA – W KAŻDYM BUDYNKU LUB LOKALU:

IVa. KOCIOŁ NA PALIWA STAŁE:

Liczba źródeł [szt.]: Charakter ciepła*: C.O. / C.W.U.

Komora spalania**: OTWARTA / ZAMKNIĘTA Wentylator: TAK / NIE

Klasa kotła*: BRAK INF. / KLASA 3 / KLASA 4 / KLASA 5 / EKOPROJEKT

Podawanie paliwa**: RĘCZNE / AUTOMATYCZNE Moc kotła [MW]**:

Urządzenie odpylające (jeśli TAK, deklarowana sprawność urządzenia [%]): NIE / TAK (sprawność: [%])

Rok produkcji**/ instalacji: Sprawność cieplna [%]**:

Źródło powyższych danych: TABLICZKA ZNAMIONOWA / DOKUMENTACJA TECHNICZNA /

INNE (jaki?)

IVb. KOCIOŁ*: GAZOWY / OLEJOWY / OGRZEWANIE ELEKTRYCZNE

Liczba źródeł [szt.]: Charakter ciepła*: C.O. / C.W.U.

Komora spalania**: OTWARTA / ZAMKNIĘTA Moc kotła [MW] **:

Rok produkcji**/ instalacji: Sprawność cieplna [%]**:

Źródło powyższych danych: TABLICZKA ZNAMIONOWA / DOKUMENTACJA TECHNICZNA /

INNE (jaki?)

IVc. INNE*: SIĘĆ CIEPŁOWNICZA / POMPA CIEPŁA / KOLEKTORY SŁONECZNE

Charakter ciepła*: C.O. / C.W.U. Moc pompy / kolektorów [MW]:

IVd. INNE*: PIEC / PIECOKUCHNIA / PIEC WOLNOSTOJĄCY / KOMINEK / PIEC KAFLOWY

Liczba źródeł [szt.]: Charakter ciepła*: C.O. / C.W.U.

Komora spalania**: OTWARTA / ZAMKN EKOPROJEKT: TAK / NIE

Podawanie paliwa: RĘCZNE / AUTOMATYCZNE Moc kotła [MW] **:

Urządzenie odpylające (jeśli TAK, deklarowana sprawność urządzenia [%]): NIE / TAK (sprawność: [%])

Rok produkcji**/ instalacji: Sprawność cieplna [%]**:

Źródło powyższych danych: TABLICZKA ZNAMIONOWA / DOKUMENTACJA TECHNICZNA

INNE (jaki?)

V. ROCZNE ZUŻYCIE PALIWA**:

Węgiel orzech [ton]: Węgiel kostka [ton]:

Węgiel groszek [ton]: Węgiel miał [ton]:

Węgiel brunatny [ton]: Pellet / brykiet [ton]:

Olej opałowy [litry]: Inna biomasa [ton]:

Gaz sieciowy [m³]: Gaz zbiornik LPG [m³]:

Gaz butla [m³]: Gaz zbiornik LNG [m³]:

Drewno kawałkowe [metr przestrzenny]:

VI. PLANY DOTYCZĄCE ZMIANY ŹRÓDŁA OGRZEWANIA:

Wymiana pieca na*: GAZOWY / OLEJOWY / ELEKTRYCZNY

Plany zastosowania OZE*: FOTOWOLTAIKA / POMPA CIEPŁA / KOLEKTORY SŁONECZNE / BRAK

Planowany termin zmiany źródła ciepła:

VII. PLANY DOTYCZĄCE TERMOMODERNIZACJI OBIEKTU:

Rodzaj modernizacji*: OCIEPLENIE ŚCIAN / OCIEPLENIE DACHU (STROPU) / WYMIANA OKIEN (DRZWI)

Planowany termin zmiany źródła ciepła:

DATA MIEJSCOWOŚĆ CZYTELNY PODPIS

* podkreślić właściwą odpowiedź ** jeśli jest znany/znana

Administratorem Pani/Pana danych osobowych jest Gmina Nieporęt reprezentowana przez Wójta Gminy z siedzibą przy ul. Plac Wolności 1, 05-126 Nieporęt (dalej Administrator). Pani/Pana dane są udostępniane firmie GreenLynx w związku z realizacją umowy na rzecz Administratora. Pełna klauzula informacyjna przetwarzania danych osobowych dostępna jest na stronie internetowej Urzędu Gminy Nieporęt www.nieporet.pl, w zakładce „Ochrona Danych Osobowych” oraz na tablicy ogłoszeń w Urzędzie Gminy Nieporęt, Plac Wolności 1, 05-126 Nieporęt.

Zadanie pn. „INWENTARYZACJA INDYWIDUALNYCH ŹRÓDEŁ CIEPŁA NA TERENIE GMINY NIEPORĘT” zrealizowano przy pomocy środków z budżetu Województwa Mazowieckiego w ramach „Mazowieckiego Instrumentu Wsparcia Ochrony Powietrza MAZOWSZE 2020”

